


Isikliku kasutusõigusega koormatava ala plaan 1 ja plaan 2
 Põlva maakond, Kanepi küla, Rebaste küla, 18105 Sillaotsa-Restu tee
 Paralleelne kulgemine riigiteega 2,04 kuni 2,41km
 Registriosa: 5646950 ; Katastritunnusega: 28501:005:0753



PLAAN1
M 1:500

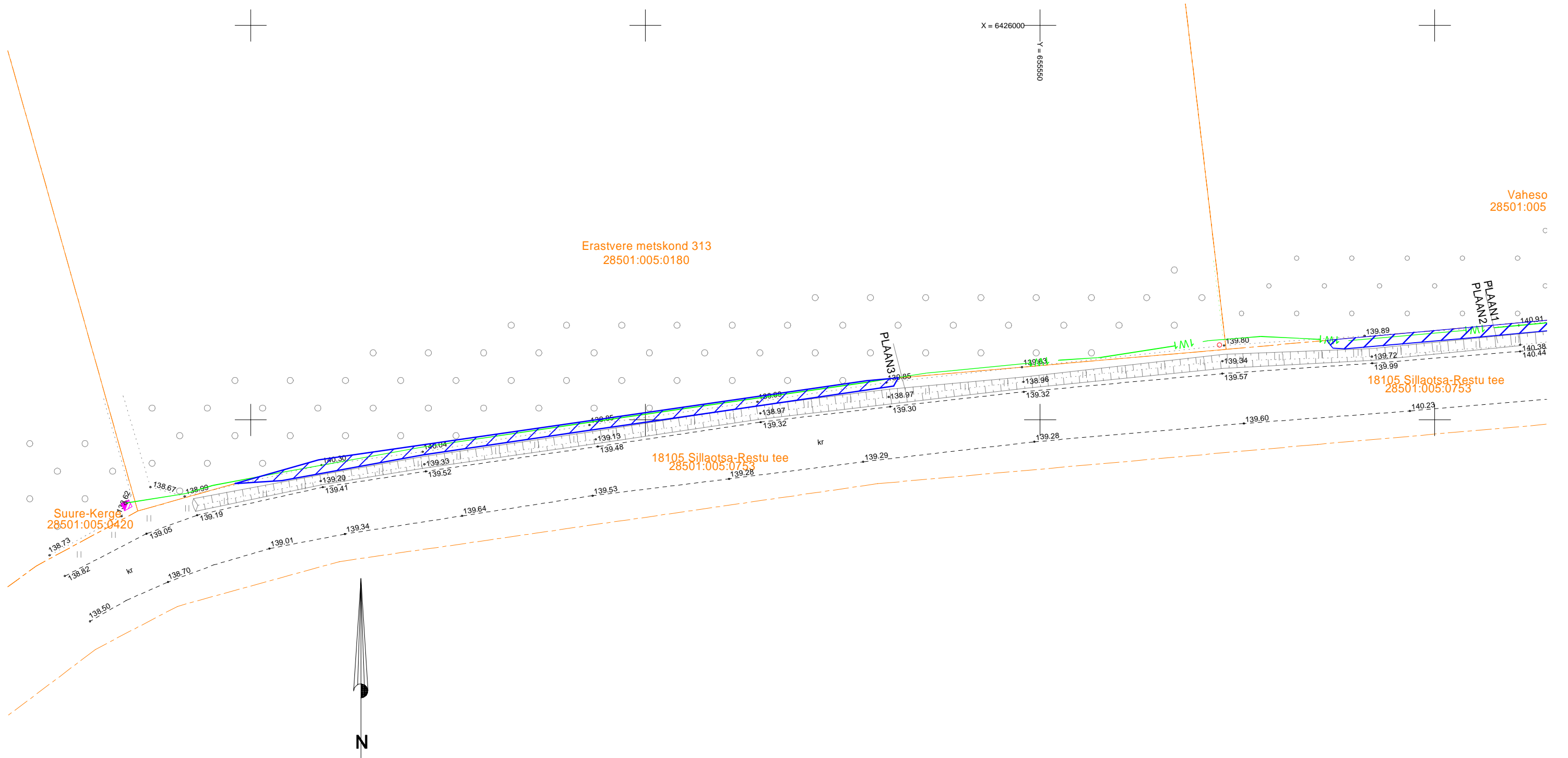
PLAAN2
M 1:500

Kasutusõiguse ala plaan 1 ja plaan 2 : 360m²







Isikliku kasutusõigusega koormatava ala plaan 3
 Põlva maakond, Kanepi küla, Rebaste küla, 18105 Sillaotsa-Restu tee
 Paralleelne kulgemine riigiteega 2,04 kuni 2,41km
 Registriosa: 5646950 ; Katastritunnusega: 28501:005:0753

PLAAN 3
 M 1:500



Kasutusõiguse ala plaan 3 : 104m²

-  Katastriüksuse piir
-  Koormatav ala
-  Projekteeritav maakaabel
-  Projekteeritav liitumiskilp